

ANNEXE N° 2 SECTEURS AFFECTES PAR LE BRUIT

Commune de BUSSY SAINT MARTIN	Délimitation du tronçon						
Nom de l'infrastructure	PR Début	Abscisse Début	PR Fin	Abscisse Fin	Catégorie de l'infrastructure	Largeur des secteurs affectés par le bruit (m)	Type de tissu (rue en "U" si renseigné sinon tissu ouvert)
Autoroute A104 Avenue de l'Europe RER A	26	+ 420	27	+ 650	1	300	
					5	10	
					3	100	

Pour le Préfet et par délégation
L'Attaché, Chef de Bureau

Dominique Ottaviani

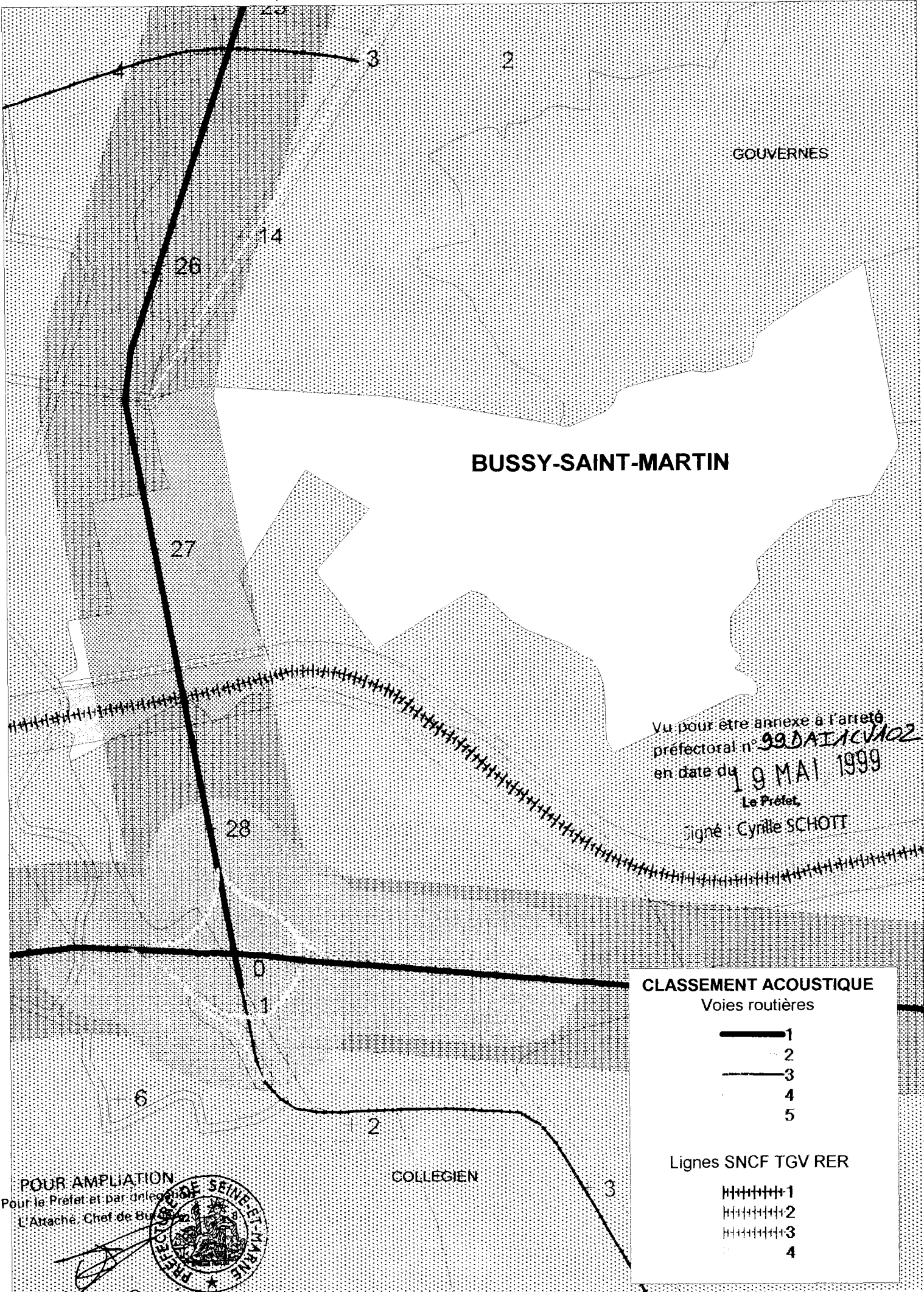


Vu pour être annexé à l'arrêté
préfectoral n° 99DAIACV102
en date du 19 MAI 1999

Le Préfet,

Signé : Cyrille SCHOTT

ANNEXE 3 ; PLAN








GOUVERNES

BUSSY-SAINT-MARTIN

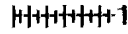
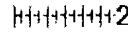
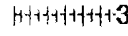

Vu pour être annexé à l'arrêté
 préfectoral n° *990411CV102*
 en date du *19* MAI 1999
 Le Préfet,
 Signé : Cyrille SCHOTT

CLASSEMENT ACOUSTIQUE

Voies routières

-  1
-  2
-  3
-  4
-  5

Lignes SNCF TGV RER

-  1
-  2
-  3
-  4

POUR AMPLIATION
 Pour le Préfet et par délégation
 L'Attaché, Chef de Bureau



COLLEGIEN

6

2

3

0

1

28

27

26

14

3

2